








# 交通事故(危険箇所) 発生マップ (射水署管内エリア)

## ■人身事故及び急ブレーキ発生率上位箇所 (令和5年)

凡例		死亡事故	2		重傷事故	20		軽傷事故	191	凡例	高					低	急ブレーキ発生率
----	---	------	---	---	------	----	---	------	-----	----	---	---	---	---	---	---	----------

令和5年1月1日～12月31日までの1年間に発生した人身事故及び急ブレーキ発生率上位箇所 (あいおいニッセイ同和損害保険㈱テレマティクスデータに基づく県内急ブレーキ発生率上位箇所 (125mメッシュ)) を掲載した。

