







交通事故発生(危険箇所) マップ (南砺署管内エリア)

■人身事故及び急ブレーキ発生率上位箇所 (令和5年)

凡例		死亡事故	5		重傷事故	9		軽傷事故	35
----	---	------	---	---	------	---	---	------	----

凡例							低	急ブレーキ発生率
----	---	---	---	---	---	---	---	----------

令和5年1月1日～12月31日までの1年間に発生した人身事故及び急ブレーキ発生率上位箇所 (あいおいニッセイ同和損害保険㈱テレマティクスデータに基づく県内急ブレーキ発生率上位箇所 (125mメッシュ)) を掲載した。

