








交通事故発生(危険箇所) マップ (氷見署管内エリア)

■人身事故及び急ブレーキ発生率上位箇所(令和5年)

凡例	 死亡事故	0	 重傷事故	7	 軽傷事故	34	凡例	高					低	急ブレーキ発生率
----	--	---	--	---	--	----	----	---	---	---	---	---	---	----------

令和5年1月1日～12月31日までの1年間に発生した人身事故及び急ブレーキ発生率上位箇所 (あいおいニッセイ同和損害保険(株)テレマティクスデータに基づく県内急ブレーキ発生率上位箇所 (125mメッシュ)) を掲載した。

