



# スリップ事故発生マップ（北陸自動車道 黒部川～魚津IC）

公開用

## ■車両スリップ事故発生箇所

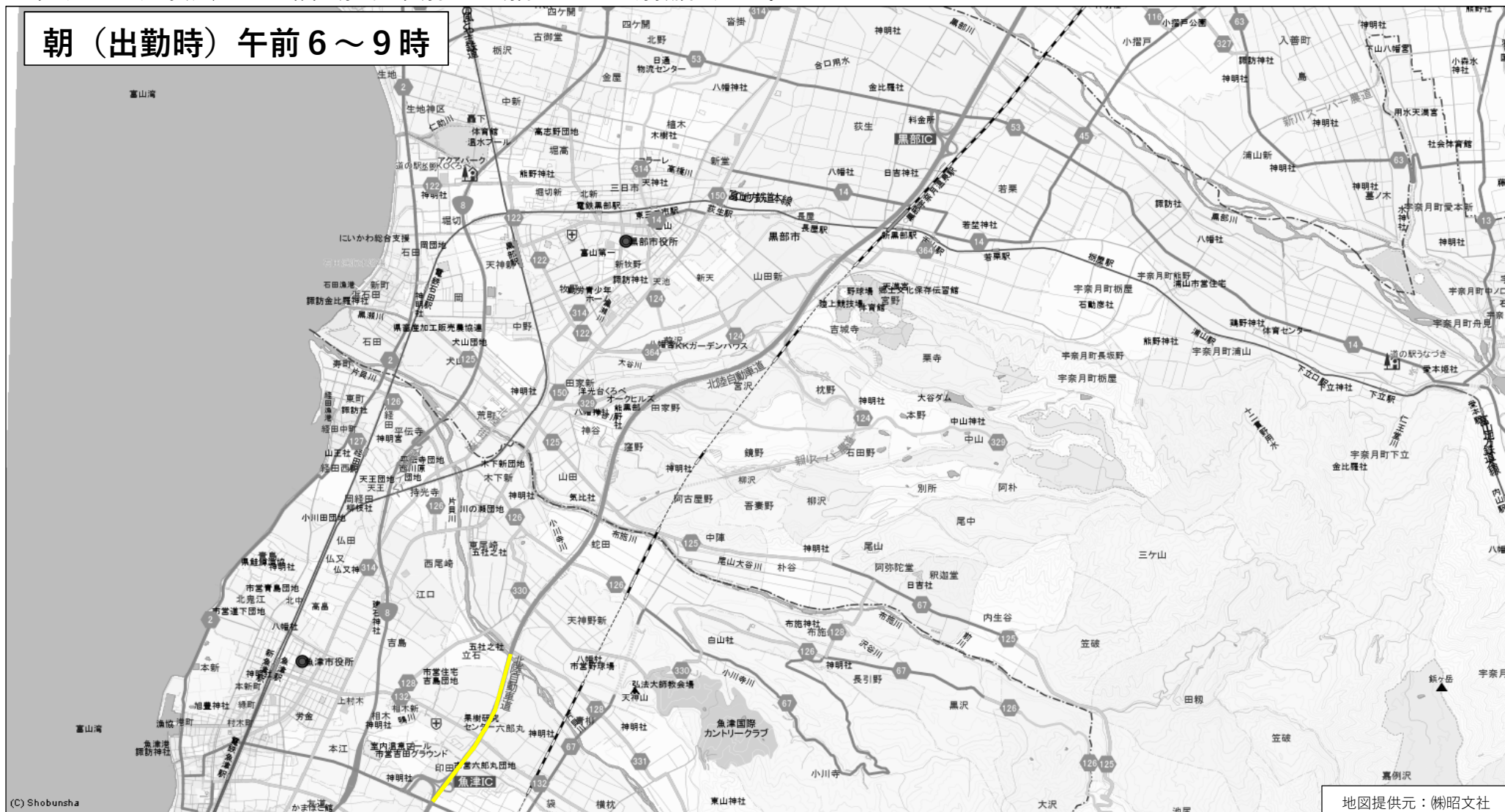
凡例	 事故多発区間 (10件以上のスリップ事故があった区間)	 事故注意区間 (相当数のスリップ事故があって、注意を要する区間)
----	--	---

## 特徴

北陸自動車道 片貝川上～魚津ICは、スリップ事故が多く注意を要する。

本マップのスリップ事故は、R2～R6の各年12月から翌年3月までの4か月間の5シーズンを対象期間とするもの。

朝（出勤時）午前6～9時



(C) Shobunsha

地図提供元：(株)昭文社