




# スリップ事故発生マップ（入善警察署管内）

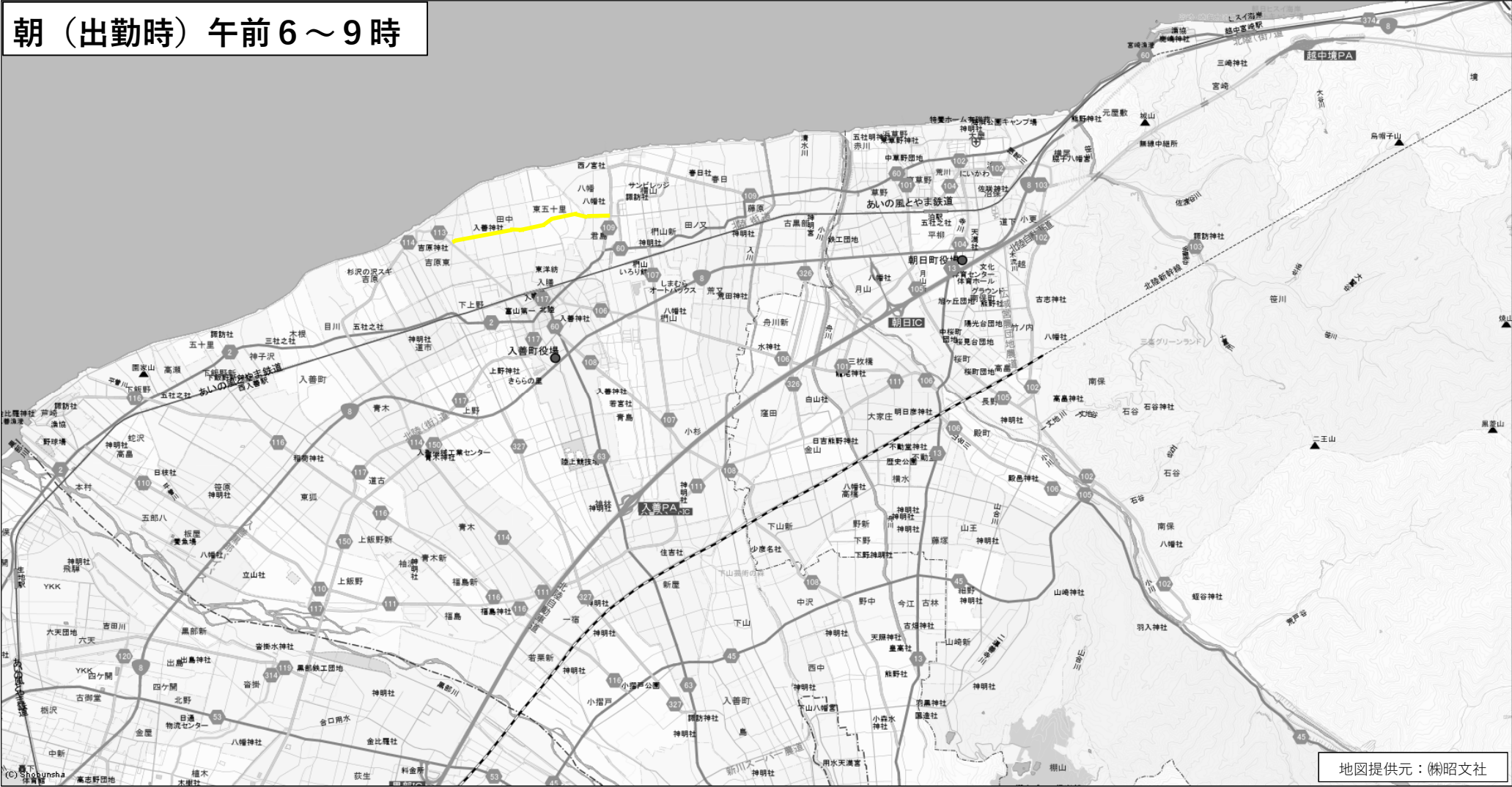
公開用

## ■車両スリップ事故発生箇所

凡 例	多発場所	 事故多発路線 (10件以上のスリップ事故があった路線)	 事故多発交差点 (交差点名あり) (5件以上のスリップ 事故があった交差点)
	注意路線	 事故注意路線 (相当数のスリップ事故があって、注意を要する路線)	

特徴  
入善町田中地区～八幡地区の市道で、スリップ事故が多く、注意を要する。

本マップのスリップ事故は、R2～R6の各年12月から翌年3月までの4か月間の5シーズンを対象期間とするもの。



■車両スリップ事故発生箇所

凡 例	多発場所	事故多発路線 (10件以上のスリップ事故があった路線)	事故多発交差点 (交差点名あり) (5件以上のスリップ 事故があった交差点)
	注意路線	事故注意路線 (相当数のスリップ事故があって、注意を要する路線)	

特徴  
国道8号の上野(中)～警察署前は、スリップ事故が多く、注意を要する。

本マップのスリップ事故は、R2～R6の各年12月から翌年3月までの4か月間の5シーズンを対象期間とするもの。

