

スリップ事故発生マップ（小矢部警察署管内 北エリア）

公開用

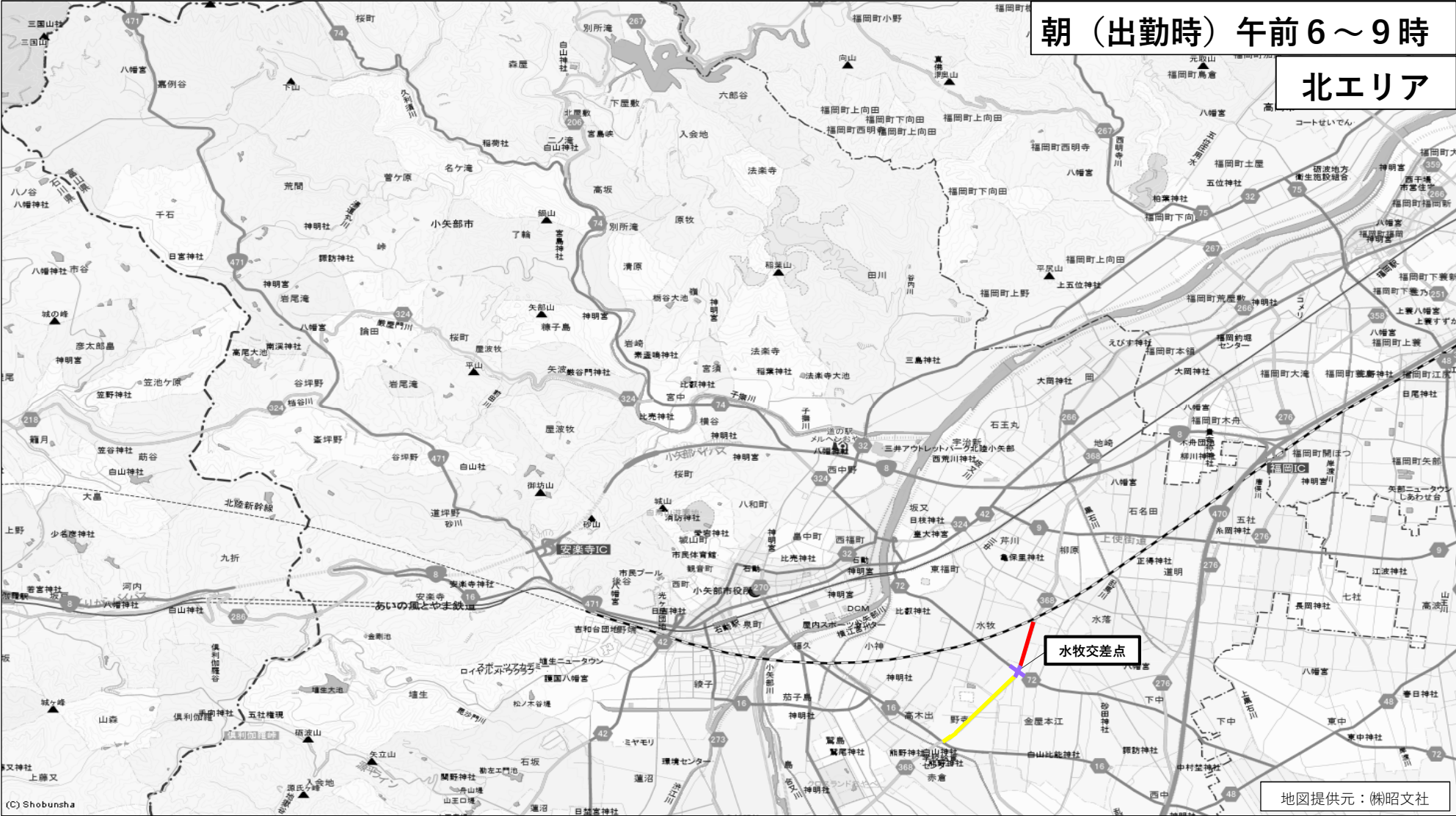
■車両スリップ事故発生箇所

凡例	多発場所	事故多発路線 (10件以上のスリップ事故があった路線)	事故多発交差点 (交差点名あり) (5件以上のスリップ 事故があった交差点)
	注意路線	事故注意路線 (相当数のスリップ事故があって、注意を要する路線)	

特徴
県道藤森・岡線の北陸新幹線路下～野寺は、スリップ事故が多く、注意を要する。中でも、北陸新幹線路下～水牧交差点は、スリップ事故が多発しており、特に注意を要する。

本マップのスリップ事故は、R2～R6の各年12月から翌年3月までの4か月間の5シーズンを対象期間とするもの。




朝（出勤時）午前6～9時
北エリア



地図提供元：(株)昭文社

■車両スリップ事故発生箇所

凡例

多発場所	 事故多発路線 (10件以上のスリップ事故があった路線)	 事故多発交差点 (交差点名あり) (5件以上のスリップ事故があった交差点)
注意路線	 事故注意路線 (相当数のスリップ事故があって、注意を要する路線)	

特徴
国道8号の西中野～小矢部トンネルは、スリップ事故が多く、注意を要する。

本マップのスリップ事故は、R2～R6の各年12月から翌年3月までの4か月間の5シーズンを対象期間とするもの。

