

スリップ事故発生マップ（南砺警察署管内 北エリア）

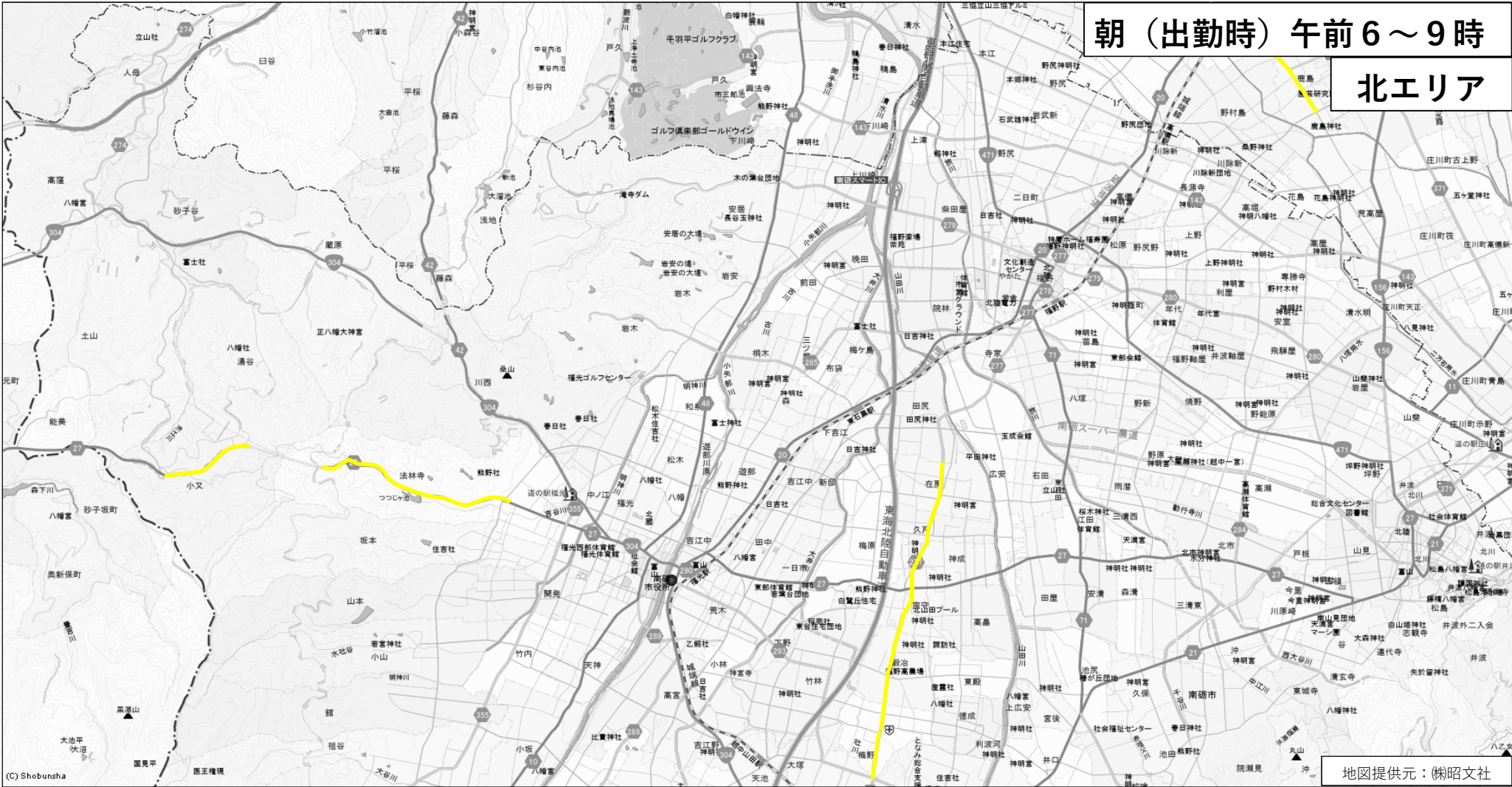
公開用

■車両スリップ事故発生箇所

凡例	多発場所	事故多発路線 (10件以上のスリップ事故があった路線)	事故多発交差点 (交差点名あり) (5件以上のスリップ事故があった交差点)
	注意路線	事故注意路線 (相当数のスリップ事故があって、注意を要する路線)	




特徴
県道金沢・井波線の小又地区～法林寺公民館前及び県道福野・城端線の在房地区～大窪は、スリップ事故が多く、注意を要する。

本マップのスリップ事故は、R2～R6の各年12月から翌年3月までの4か月間の5シーズンを対象期間とするもの。



■車両スリップ事故発生箇所

凡
例

多発場所	 事故多発路線 (10件以上のスリップ事故があった路線)	 事故多発交差点 (交差点名あり) (5件以上のスリップ事故があった交差点)
注意路線	 事故注意路線 (相当数のスリップ事故があって、注意を要する路線)	

特徴
県道金沢・井波線の小又地区～法林寺は、スリップ事故が多く、注意を要する。

本マップのスリップ事故は、R2～R6の各年12月から翌年3月までの4か月間の5シーズンを対象期間とするもの。

